



Miten 4000 km:n päällystäminen näkyy maakunnissa?

Asfaltin Palautepäivät 2024

Anders Östergård 14.11.2024



Etelä-Pohjanmaan ELY-keskuksen toiminta-alue

- Toimialueeseen kuuluu Etelä-Pohjanmaan maakunta ja liikenne- ja ympäristöasioissa myös Pohjanmaan ja Keski-Pohjanmaan maakunnat.
- Päätoimipaikka Seinäjoella, muut toimipaikat Vaasassa ja Kokkolassa.



- kuntia 40
- pinta-ala 29 887 km²
- asukkaita 442 328
- ruotsinkielisiä 22 %

Liikennevastuualue

- Vastaa Tienpidon suunnittelusta ja Liikennejärjestelmätyöstä alueella sisältäen hoidon ja ylläpidon suunnittelun sekä tie- ja yleissuunnitelmien teettämisen
- Vastaa Väyläviraston ohjaamana maantieliikenteen sujuvuudesta ja turvallisuudesta alueilla
- Alue on noin 10 % Suomesta

Maantiet 1.1.2024	Määrä	% Koko maa
Tieverkon pituus (km)	8625	11
Valtatiet (km)	927	11
Kantatiet (km)	584	12
Sorateitä (km)	2405	10
Päällystetyt tiet (km)	6220	12
Sillat (kpl)	1398	9,4



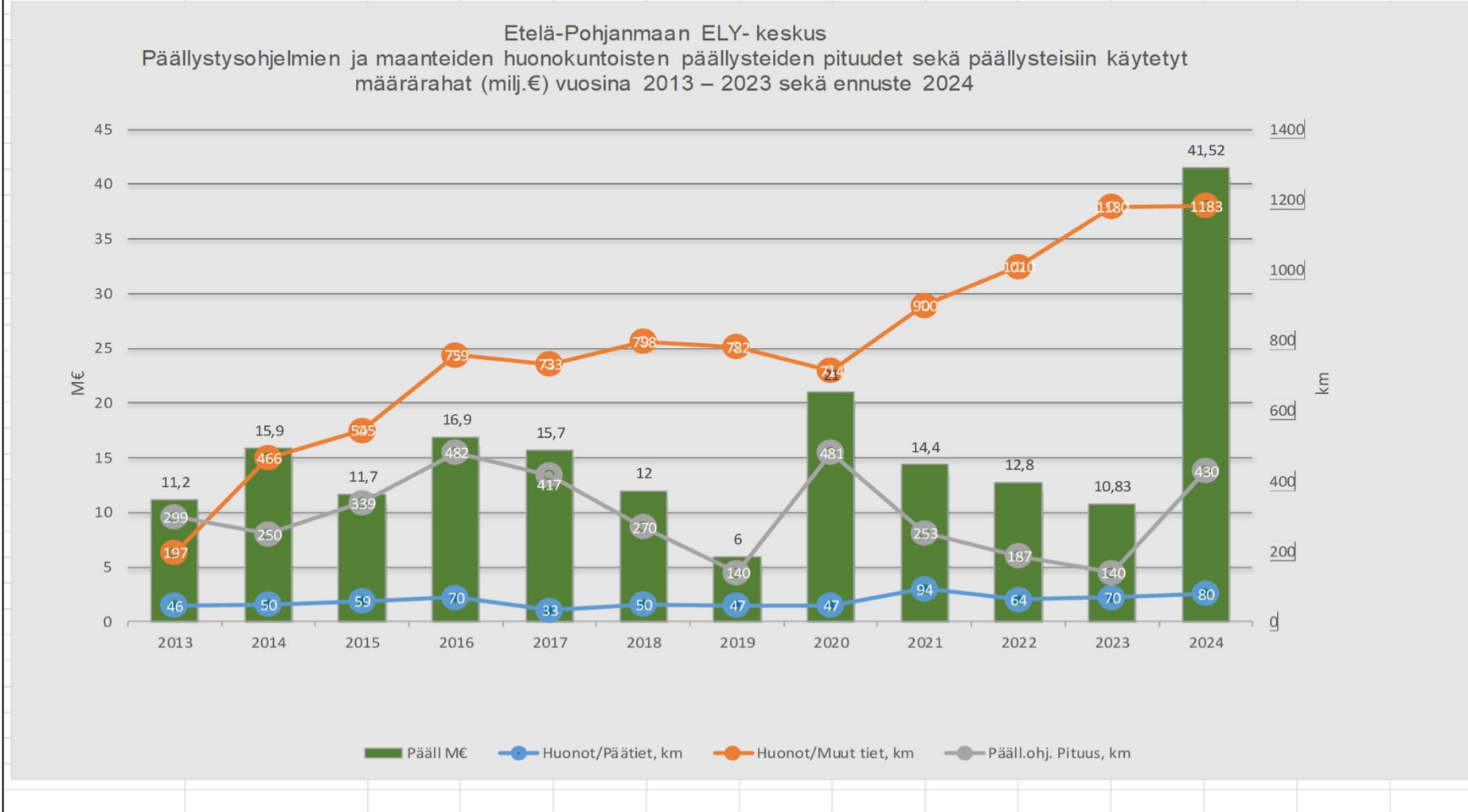
Etelä-Pohjanmaan ELY-keskuksen päällystetty tieverkko

Luokka	PK1	PK2	PK3	yhteensä
Pituus	1074 km	1973 km	3173 km	6220 km



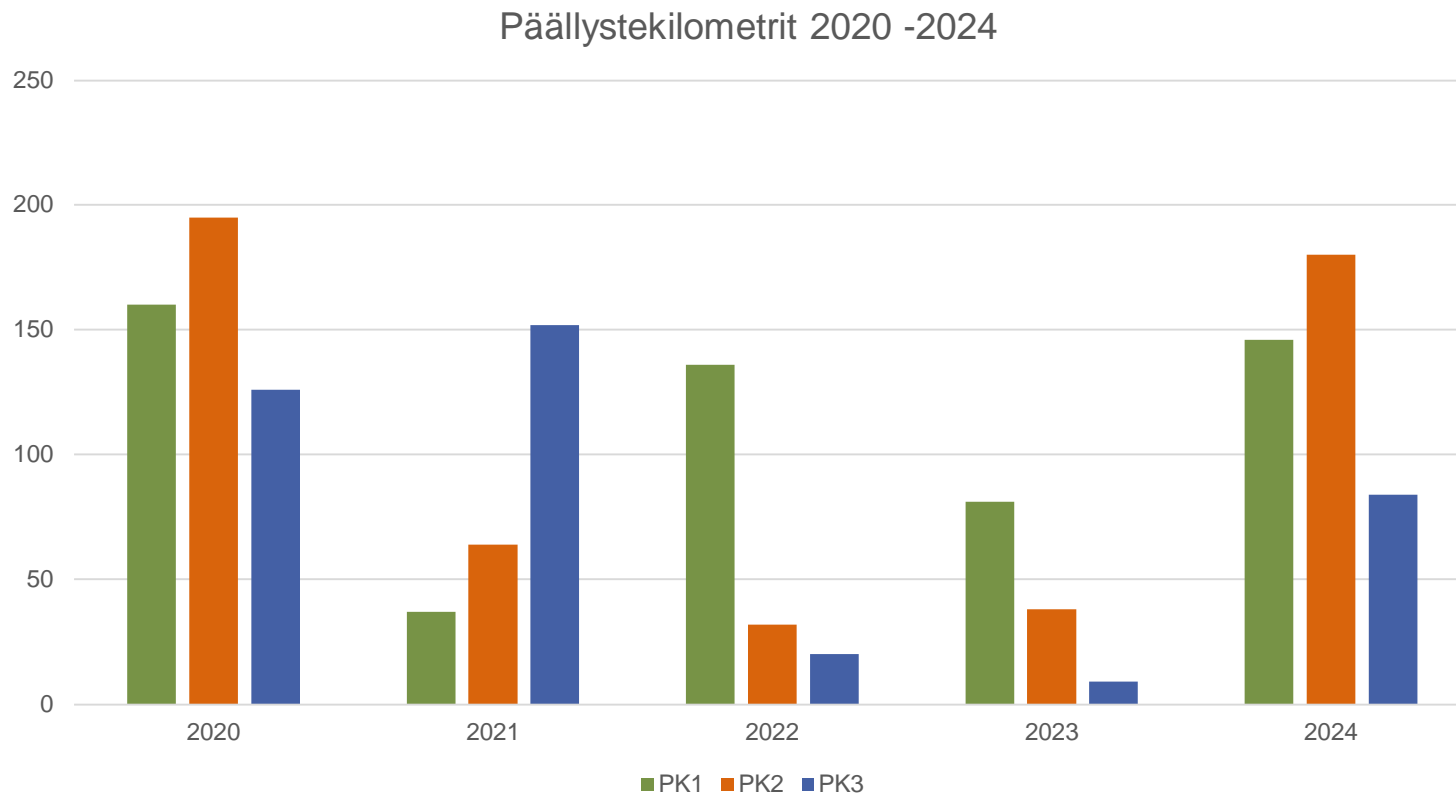


	2012	2013	2014	2015	2016	2017	2018	2019	2020	2021	2022	2023	2024
Huonot/Päätiet, km		46	50	59	70	33	50	47	47	94	64	70	80
Huonot/Muut tiet, km		197	466	545	759	733	798	782	714	900	1010	1180	1183
Pääll.ohj. Pituus, km		299	250	339	482	417	270	140	481	253	187	140	430
Pääll M€		11,2	15,9	11,7	16,9	15,7	12	6	21	14,4	12,8	10,83	41,52



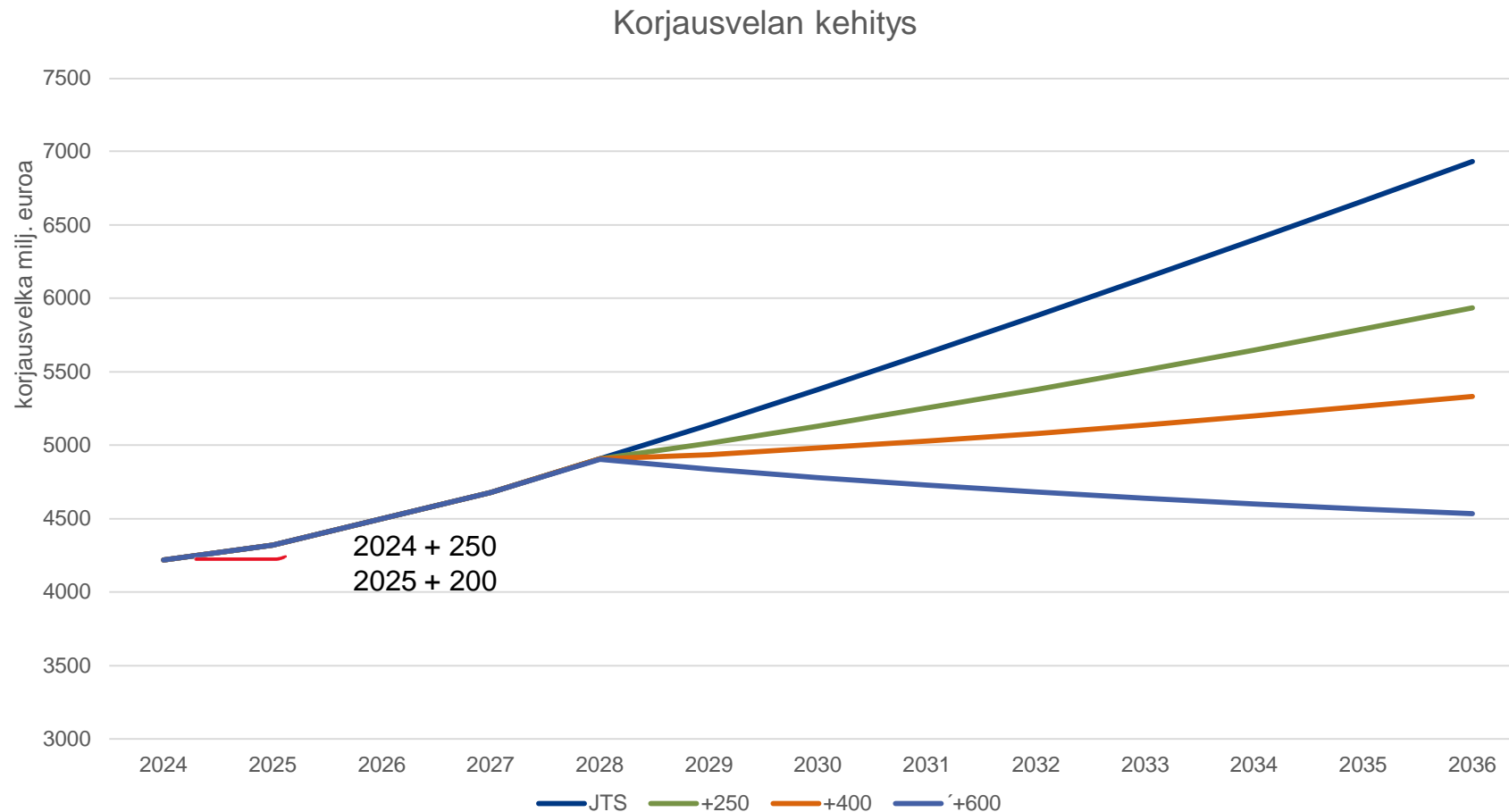


Päällystys-km kunnossapitoluokittain (EPO)





Väylien korjausvelan kehitys perusväylänpidon eri rahoitusvaihtoehdoilla





Ennen - Jälkeen





Ennen - Jälkeen





Ennen - Jälkeen





Ennen - Jälkeen





Ennen - Jälkeen





Ennen - Jälkeen



Kiitos!

